

























TINGMÄRGID

-  ÄRIMAA
-  ELAMU- JA ÄRIMAA
-  ÜHISKONDLIKE EHTISTE MAA
-  ÜHISKONDLIKE EHTISTE JA ELAMUMAA
-  ELAMUMAA
-  SOTSIAALIMAA
-  TOOTMISMAA
-  TRANSPORDIMAA
-  RIIGIKAITSEMAA
-  REFORMIMATA RIIGIMAA
-  KEHTESTATUD DETAILPLANEERING
-  KOOSTAMISEL OLEV DETAILPLANEERING
-  HOONESTUS
-  KONTAKTYÖÖNDI PIIR
-  PLANEERITAVA ALA PIIR
-  JALAKÄIJATE PEAMISED LIIKUMISSUUNAD
-  TARTU VANALINNA MUINSUSKAITSEALA PIIR
-  LIKLUSSUUNAD
-  PEAMISTE LIIKUMISSUUNDADE JÄTK
-  ÜHISTRANSPORDI PEATUS
-  ALAJAAM
-  ARHITEKTUURIMÄLESTIS
-  HOONE KORRUSSELLISUS
-  TULETÕRJEHÜDRANT



EESTI Veeprojekt
MAASTIKUARHITEKTID

Pikk 12, 51009 Tartu. Tel: 7 407 361. Faks: 7 409 367

Juhataja
Toomas Kooskora

Projektijuh
Rutt Sööt

Vaastikuarhitekt-planeerija
Birgit Viotti

Detailplaneeringu algamisest huvitatud isik
MTÜ Vironia Vilistlaskogu / Ardo Pajur

Lai 30, 32 krundi detailplaneering

Kaardi nimetus
Planeeringuala kontaktvööndi funktsionaalsed ja linnaehituslikud seosed

Kaupäev	Mööd	Töö nr	Leht	Lehti
10.03.2009	1:1 000	57-05	3	7

- Märkused:
- Planeeringu kaardid ja seletuskiri moodustavad lahutamatu terviku.
 - Kaardi parema loetavuse tagamiseks on planeeringuala piiri nihutatud tegelikust planeeringualast 3 m väljapoole.